




ÉTAPE 2 – SAMEDI 30 MAI 2026

PLOMODIERN / PLOMODIERN – CLM INDIVIDUEL – 24,7 km

Permanence : 12h00 – Complexe sportif – D47 – 29950 PLOMODIERN

KM		N° Route	ITINÉRAIRE	HORAIRES		
Parcours	A parcourir			42 km/h	40 km/h	38 km/h
Premier Départ : 13h00						
0,0	24,7	D47	PLOMODIERN , route de Châteaulin 			13:00 13:00 13:00
1,0	23,7	D47	Route de Ste-Marie du Ménez Hom ←			13:01 13:01 13:01
2,0	22,7		Penn ar Run ←			13:02 13:03 13:03
3,2	21,5		Entrée Gorée Ribl ←			13:04 13:04 13:05
3,5	21,2		Sortie Gorré Ribl ←			13:05 13:05 13:05
3,7	21,0		Manner Ribl →			13:05 13:05 13:05
3,9	20,8		Coat Ivinec ←			13:05 13:05 13:06
4,6	20,1		Près Beniel ←			13:06 13:06 13:07
4,8	19,9		Route de Saint-Nic →			13:06 13:07 13:07
6,0	18,7		Route de Kervenec ←			13:08 13:09 13:09
6,3	18,4		Route de Kervenec →			13:09 13:09 13:09
6,6	18,1		Kervenec Village			13:09 13:09 13:10
8,1	16,6		Route de la Grève ←			13:11 13:12 13:12
9,0	15,7		Fin route de la grève Meilh Pont ar Mor			13:12 13:13 13:14
11,2	13,5		Ty Job ← 			13:16 13:16 13:17
14,0	10,7		Carrefour D63, rue de la Plage			13:20 13:21 13:22
14,2	10,5		PLOMODIERN , Place de l'Église →			13:20 13:21 13:22
14,6	10,1		PLOMODIERN , Carrefour D47, chemin de la Gare			13:20 13:21 13:23
14,9	9,8		Route de Lescuz →			13:21 13:22 13:23
17,8	6,9		Lescuz Village			13:25 13:26 13:28
19,6	5,1		Carrefour ←			13:28 13:29 13:30
19,7	5,0		Carrefour route de Lescabet ←			13:28 13:29 13:31
23,0	1,7		Lescabet Vilage			13:32 13:34 13:36
24,5	0,2		Carrefour D47 →			13:35 13:36 13:38
24,7	0,0	D47	PLOMODIERN , route de Châteaulin 			13:35 13:37 13:39

DÉVIATION VÉHICULES : 200 m avant l'arrivée – TOUT DROIT - Rue Saint-Corentin

Dernière concurrente

KM		N° Route	ITINÉRAIRE	HORAIRES		
Parcours	A parcourir			42 km/h	40 km/h	38 km/h
0,0	24,7	D47	PLOMODIERN , route de Châteaulin 			15:10 15:10 15:10
24,7	0,0	D47	PLOMODIERN , route de Châteaulin 			15:45 15:47 15:49